Le réseau points-noeuds Somme à Vélo

Un projet partenarial

somme
LE CONSEIL DÉPARTEMENTAL

somme TOURISME L'AGENCE

Parc naturel régional Baie de Somme Picardie maritime

Interreg
France-Wallonie-Vlaanderen
UNION EUROPÉENNE
EUROPESE UNIE

Eurocyclo

Avec le soutien du Fonds européen de développement régional

Un réseau points-noeuds, comment ça fonctionne ?

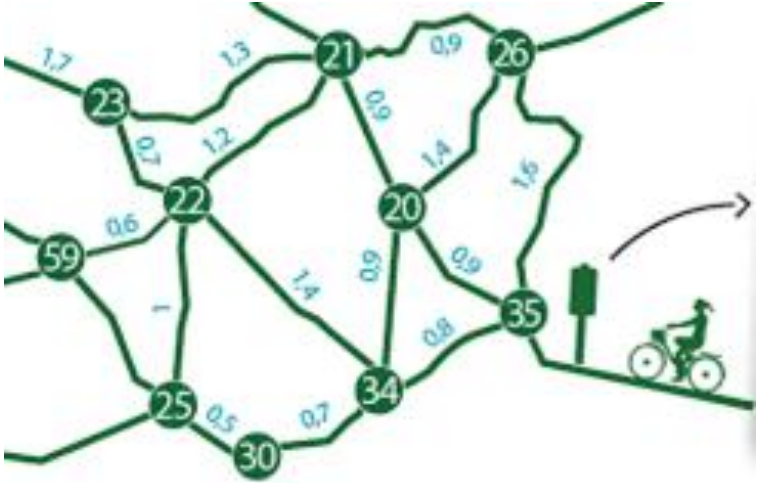

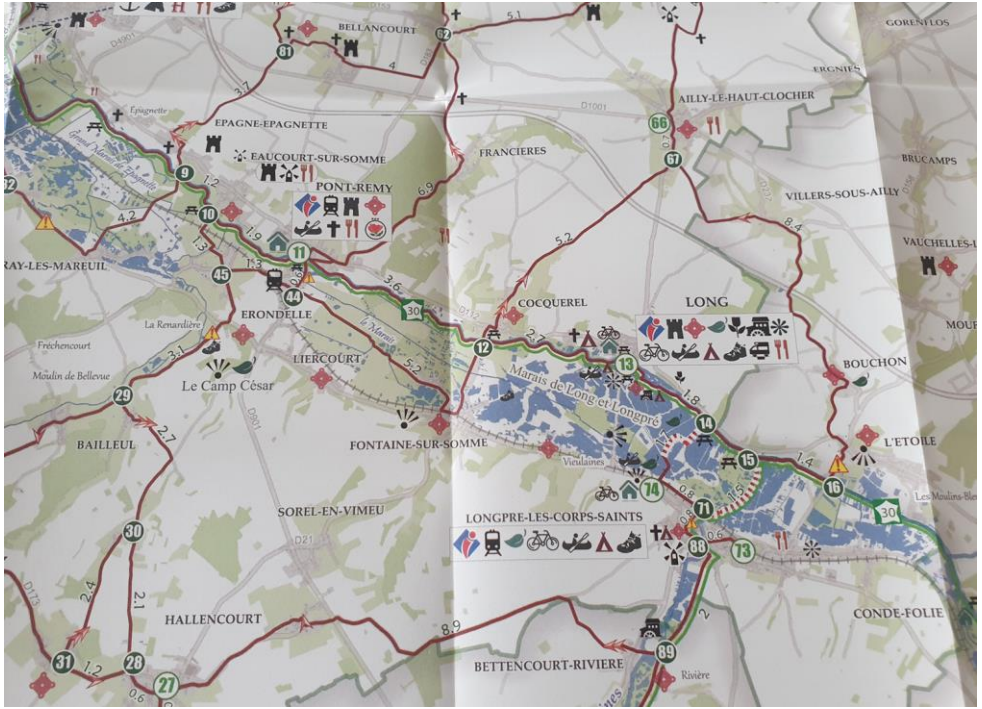

Un maillage du territoire
De multiples possibilités de parcours
1 000 km d'itinéraires potentiels
44 points de départ identifiés

Un réseau points-noeuds, comment ça fonctionne ?

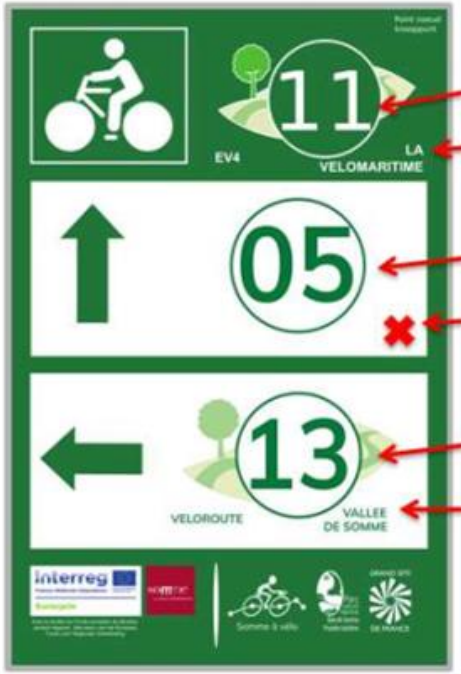

On est au point 11

On est sur l'Eurovéloroute 4 (La Vélomaritime)

En continuant tout droit, on va au point 05

En continuant tout droit, on quitte l'Eurovéloroute 4

En tournant à gauche, on va au point 13

En tournant à gauche on rejoint la Véloroute Vallée de Somme

Le réseau points-noeuds, la carte



Le réseau points-noeuds, la carte

Le réseau points-noeuds, l’appli Somme en poche

- L’ensemble du réseau points-noeuds est référencé.
- Calculateur d’itinéraires en cours.

Le réseau points-noeuds, Open Cycle Map

- Fond de carte dédié aux cyclos.
- intégration en cours.

Le réseau points-noeuds, les points de départ

Focus sur le mobilier « totem » porté par BS3V

Des matériaux locaux et une production des Hauts-de-France

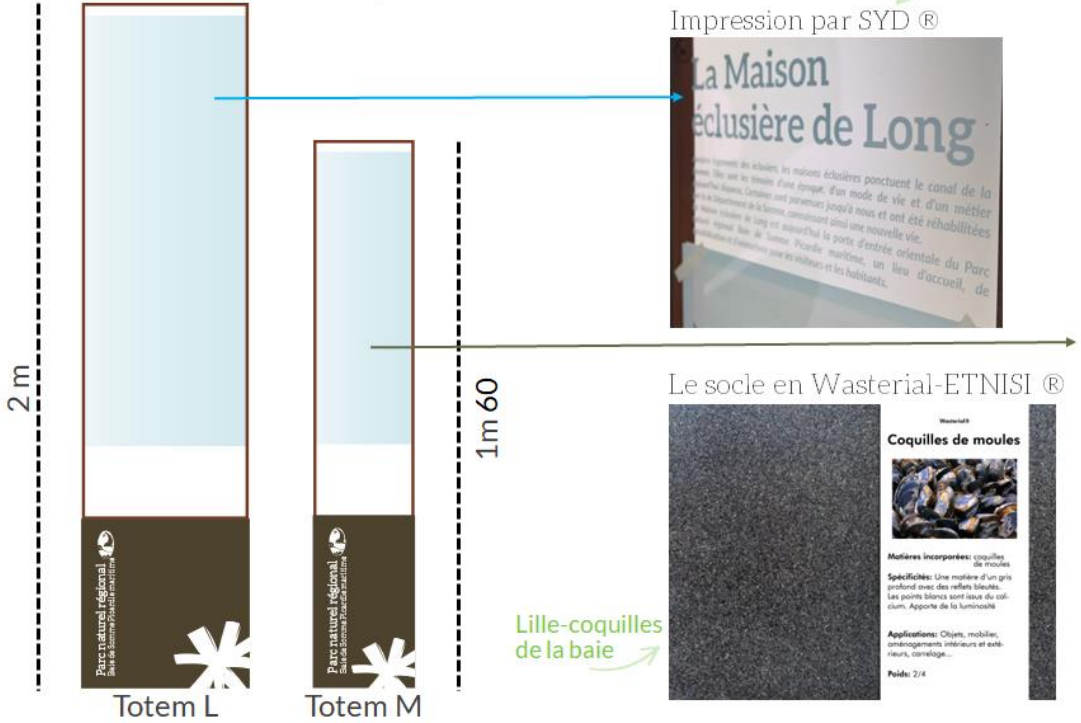

Pont-Rémy

Impression par SYD ®

Saint-Valery-sur-Somme

Cadre par Delmerle ®

Le socle en Wasterial-ETNISI ®

Lille-coquilles de la baie

Le réseau points-noeuds, les points de départ

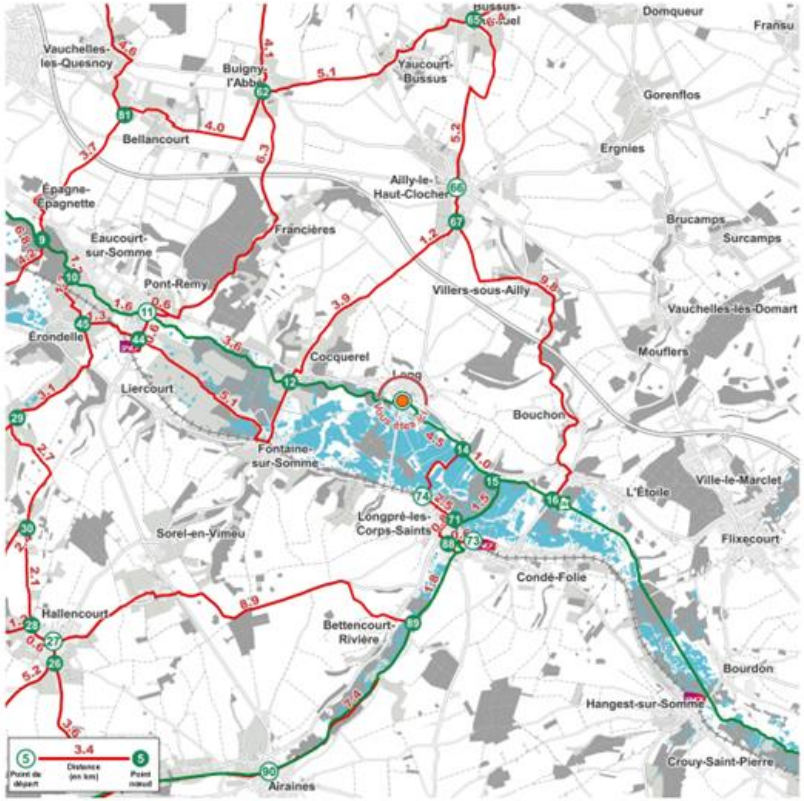

Le réseau points-noeuds, les points de départ

1

Totem L :

Propositions d'itinéraires et de boucles existantes comme :

-Traverse du Ponthieu,

-Ronde de l'eau…

2

Totem M :

Patrimoine et/ou particularité locale à mettre en avant

-Château de Regnière-Ecluse

-Vallée de la Trie



Le réseau points-noeuds, les points de départ

Cahon-Gouy/Saigneville

Cambron – La Halte

Crécy en Ponthieu – Bourg

Crécy en Ponthieu – Clairière du muguet

Long – Maison éclusière

Longpré-les-Corps-Saints - Maison des Marais